

Geocachen Leef Deurne

HANDLEIDING

Leef Deurne heeft, in samenwerking met geocachers uit de gemeente Deurne, een aantal geocaches ontwikkeld. Deze wandelroutes kunt u lopen met een mobiele telefoon of gps aan de hand van coördinaten. Onderweg komt u langs diverse karakteristieke plekken waar vragen worden gesteld. De antwoorden op deze vragen vormen samen een eindcoördinaat, waarmee u op zoek gaat naar een (kleine) logrol om uw (cache)naam te noteren.

Naast de routes heeft Leef Deurne ook een aantal puzzels uitgebracht. Deze puzzels zijn verbonden met de historie van Deurne. Een van deze puzzels heeft te maken met het 'Het Dorp'. We kennen allemaal het lied van 'het Tuinpad van mijn vader' wel, zoek naar de verborgen boodschap en vind de cache.

Deze moderne vorm van schat zoeken wordt ook wel geocachen genoemd. U kunt de wandelroutes en puzzels vinden op www.geocaching.com onder de naam **LeefDeurne**.

Vragen? Neem contact op met:

Geocacheteam Kraaiennest

Mario en Rian

Tel. 06-39301920

Wat is geocaching?

Geocaching is een moderne vorm van schatzoeken via GPS of een smartphone. Dit avontuurlijke spel werd in 2000 voor het eerst gespeeld.

Het wordt geocaching is ontstaan vanuit Geo wat staat voor geografie en Caching wat staat voor het verstoppertje van een schat. De term cache wordt vaak gebruikt in de hiking wereld als plaats waar proviand is verstopt, maar deze term wordt ook gebruikt in de computerwereld waarbij een cache informatie is die is opgeslagen in het geheugen en welke snel is te onttrekken.

Geocachen is avontuurlijk wandelen, je geniet niet alleen van de omgeving maar je hebt ook een doel namelijk de schat vinden. Geocaching brengt je op plaatsen waar je normaal nooit zou komen.

Over de hele wereld zijn er mensen en organisaties die caches (de schatten) verstopten en de locaties via gps coördinaten bekend maken op het internet.

Zo kunnen geocachers via deze coördinaten de caches gaan zoeken en vinden. Deze caches, schatten, kan je in verschillende vormen aantreffen. Het kunnen tupperware bakjes zijn, maar ook pvc buizen, oude kisten of kleine containers.

In de cache zit een logboek, waar je je naam en datum/tijd op schrijft. Maar vaak ook kleine spullen die je kan ruilen. Als vinder wordt je gevraagd om iets uit de cache te nemen en hier ook weer iets anders voor achter te laten.

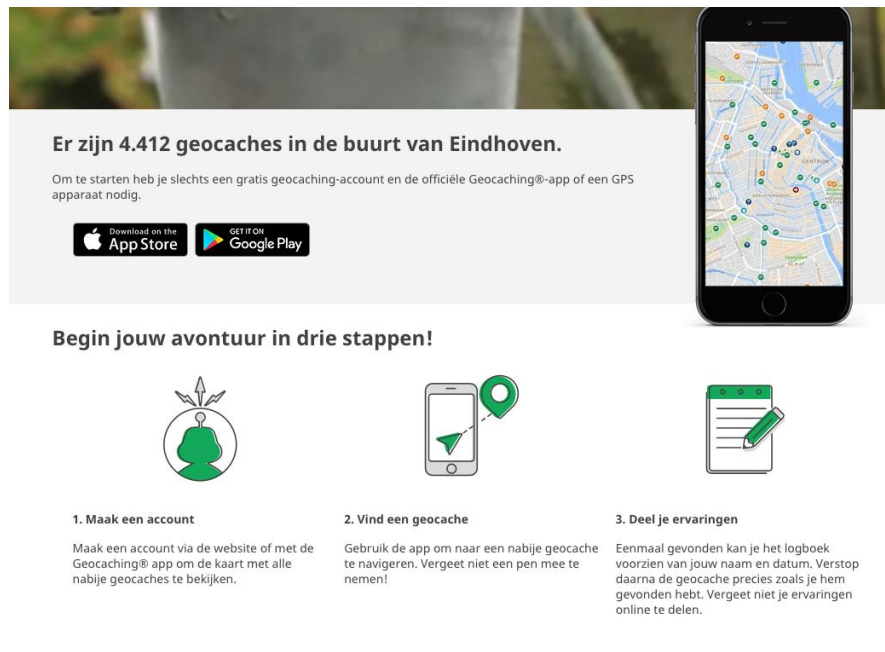
Soms is een cache zo klein dat er alleen een logboek in zit en verder niets. In sommige gevallen staan er in het logboek nog grappen, anekdotes of aanwijzingen voor andere caches. Blader het logboek dus altijd even goed door.



Account maken via de website



Stap 1:

Ga naar www.geocaching.com.






Er zijn 4.412 geocaches in de buurt van Eindhoven.

Om te starten heb je slechts een gratis geocaching-account en de officiële Geocaching®-app of een GPS apparaat nodig.

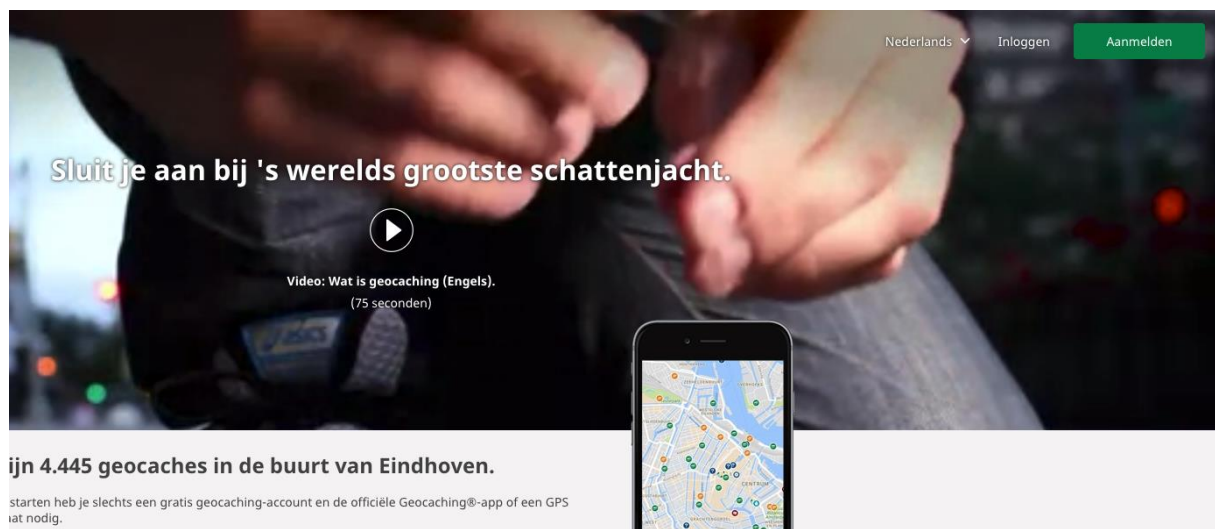
 

Begin jouw avontuur in drie stappen!

- 
1. Maak een account
Maak een account via de website of met de Geocaching® app om de kaart met alle nabije geocaches te bekijken.
- 
2. Vind een geocache
Gebruik de app om naar een nabije geocache te navigeren. Vergeet niet een pen mee te nemen!
- 
3. Deel je ervaringen
Eenmaal gevonden kan je het logboek voorzien van jouw naam en datum. Verstop daarna de geocache precies zoals je hem gevonden hebt. Vergeet niet je ervaringen online te delen.


Stap 2:

Maak een account aan;
1 Klik rechtsboven op de groene button [Aanmelden]



Nederlands Inloggen **Aanmelden**

Sluit je aan bij 's werelds grootste schattenjacht.

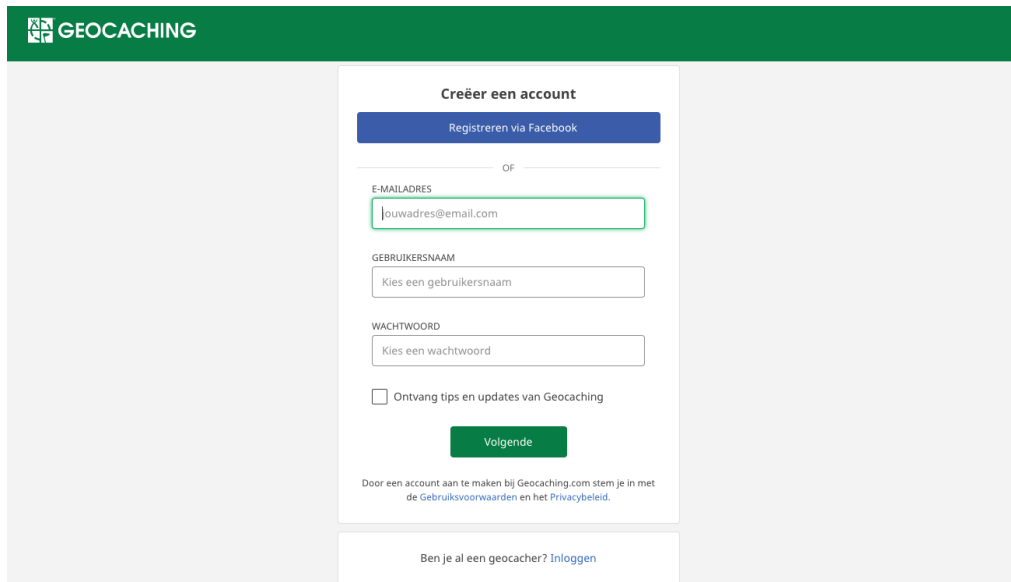


Video: Wat is geocaching (Engels).
(75 seconden)

Er zijn 4.445 geocaches in de buurt van Eindhoven.

Om te starten heb je slechts een gratis geocaching-account en de officiële Geocaching®-app of een GPS apparaat nodig.

- 2 Kies uw eigen e-mailadres
- 3 Bedenk een gebruikersnaam (deze noteert u ook op de logrol bij de caches)
- 4 Bedenk een goed wachtwoord
- 5 Plaats een vinkje bij “ik ga akkoord met de gebruikersvoorwaarden” en klik op maak een nieuw account.



The screenshot shows the 'Creëer een account' (Create an account) page on Geocaching.com. At the top left is the Geocaching logo. The main heading is 'Creëer een account'. Below it is a blue button for 'Registreren via Facebook'. A horizontal line with 'OF' in the center separates this from the registration form. The form has three input fields: 'E-MAILADRES' with the placeholder 'jouwadres@email.com', 'GEBRUIKERSNAAM' with the placeholder 'Kies een gebruikersnaam', and 'WACHTWOORD' with the placeholder 'Kies een wachtwoord'. Below these fields is a checkbox labeled 'Ontvang tips en updates van Geocaching'. A green 'Volgende' (Next) button is positioned below the checkbox. At the bottom of the form, there is a small disclaimer: 'Door een account aan te maken bij Geocaching.com stem je in met de Gebruikersvoorwaarden en het Privacybeleid.' Below the form is a link: 'Ben je al een geocacher? Inloggen'.

Stap 3:

Je ontvangt een mail waarbij je jouw account moet bevestigen door op een link te klikken.


Het account is geactiveerd.

1 Log in op geocaching.com, door rechtsboven op [Inloggen] te klikken.

2 Vul dan de gebruikersnaam en het wachtwoord in.

Nederlands Inloggen [Aanmelden](#)


Sluit je aan bij 's werlds grootste schattenjacht.



Video: Wat is geocaching (Engels).
(75 seconden)

Er zijn 4.445 geocaches in de buurt van Eindhoven.

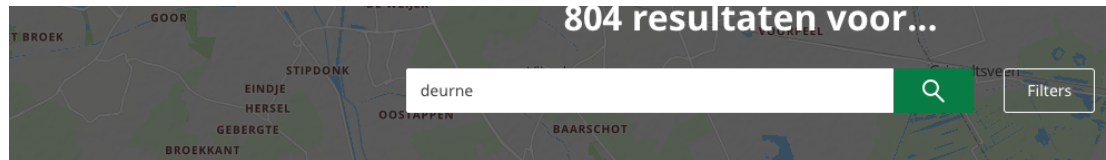
om te starten heb je slechts een gratis geocaching-account en de officiële Geocaching®-app of een GPS die nodig is.










Aan de slag met de puzzels

Stap 1:

Zoek in de zoekbalk op Deurne.



Geocachenaam	Afstand ^	Favorieten	Formaat	Moeilijkheid
 De Clarinet Traditional GC1V9TQ door Jacala2	0,1km NO	0	Klein	3,5
 Rustig Zeilberg Traditional GC20EBE door Jacala2	0,93km N	0	Micro	2,0
 NU UPGRADEN H&M 40 jaar Getrouwd Mystery GC50VA9 door H&M(Hanneke&Martin)	1,3km NW	39	Dit is een premiumledengeocache.	
 Trapveldje Meitmortel Traditional GC4HXPG door erikenels	1,6km NW	23	Micro	1,0
 #4 Puzzel Deurne Mystery GC8710P door LeefDeurne	1,8km N	4	Klein	3,5
 #5 Puzzel Deurne Mystery GC8712M door LeefDeurne	1,8km N	6	Klein	3,5
 #3 Puzzel Deurne Mystery GC86R9H door LeefDeurne	2,1km N	4	Klein	3,5

Stap 2:

Zoek naar de puzzels van 'LeefDeurne'.

Namen van de puzzels:

- #1 Puzzel Deurne
- #2 Puzzel Deurne
- #3 Puzzel Deurne
- #4 Puzzel Deurne
- #5 Puzzel Deurne

Stap 3:

Het maken van de puzzels kan je thuis doen, hiervoor hoef je nog niet op pad.

Als je de puzzel hebt opgelost dan krijg je een coördinaat te zien. Met dit coördinaat kan je de cache gaan zoeken.

Let op: Schrijf dit coördinaat op, dit kan je later niet terug zien.

Stap 4:

Het eind coördinaat is binnen en nu?

Voer hem in op geochecker om te zien of het coördinaat juist is.

Stap 5:

Is het eind coördinaat juist? Dan kan je op zoek gaan naar de cache, met behulp van gps kan je zien waar deze ligt.

Is het eind coördinaat niet juist? Maak dan de puzzel opnieuw.

Stap 6:

De cache zoeken met behulp van het coördinaat, zie pagina 'Cache zoeken'.

Aan de slag met de routes

Stap 1:

Zoek in de zoekbalk op Deurne.

	Gemeentehuis Deurne Traditional GC6B7JX door h.gelden	2,3km NW	1	Overig	1,0	1,5	16-6-2019	12-2-2016
	Cultuur Rondje Deurne Deel 2 Multi-Cache GC8703E door LeefDeurne	2,3km NW	12	Klein	2,5	1,5	16-6-2019	28-4-2019
	NU UPGRADEN Waar is ie dan #5 Traditional GC82J1E door H&M(Hanneke&Martin)	2,3km W	7	Dit is een premiumledengeocache. WORD NU geocaching premiumlid om hem te vinden.				
	Cultuur Rondje Deurne Deel 1 Multi-Cache GC8702Q door LeefDeurne	2,3km NW	13	Klein	2,5	1,5	16-6-2019	28-4-2019
	#2 Puzzel Deurne Mystery GC85C8X door LeefDeurne	2,4km N	6	Klein	3,0	1,5	13-6-2019	5-4-2019

Stap 2:

Zoek naar de routes van ‘LeefDeurne’ .

Naam van de routes:

Cultuur Rondje Deurne Deel 1

Cultuur Rondje Deurne Deel 2

Stap 3:

Klik op de naam van de cache (Cultuur Rondje Deurne Deel 1 of 2) om de cachepagina te openen en meer informatie te zien over de geocache.

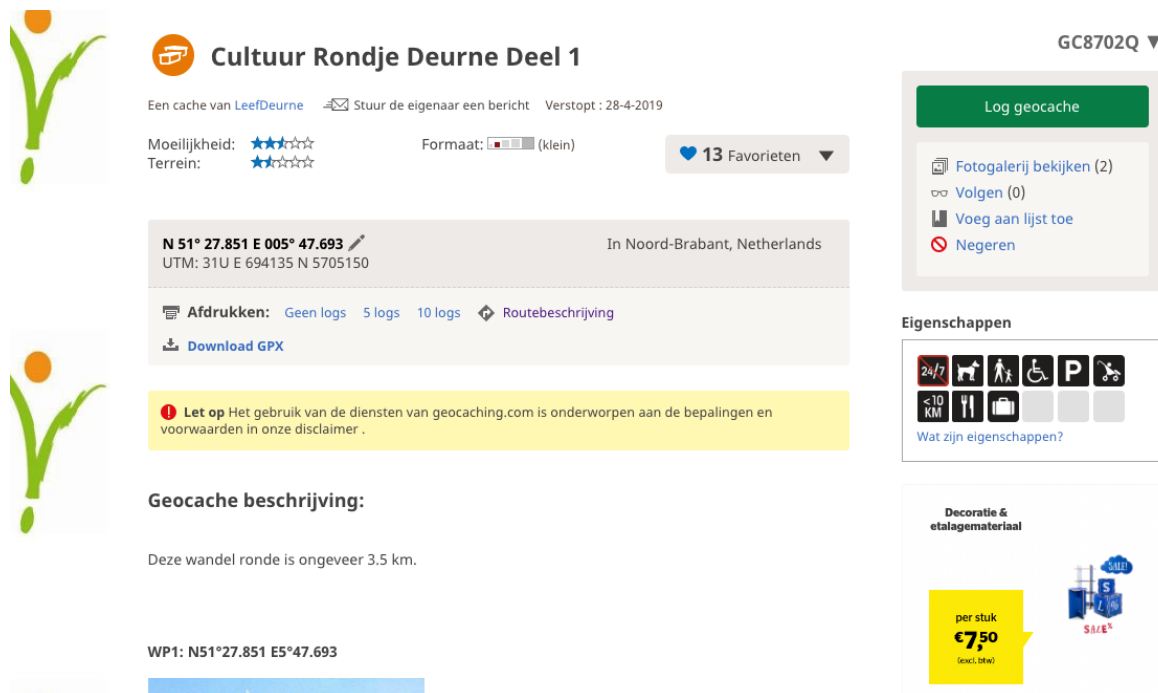
Stap 4:

De cachepagina verschijnt nu op je scherm. Lees deze goed door. Als je deze cache wilt gaan zoeken, zoek hem dan op op je telefoon. Hiervoor is het handig de GC code (rechtsbovenaan het scherm) te noteren.

Voorbeeld: Cultuur Rondje Deurne Deel 1, GC code: GC8702Q

Wil je de cache gaan zoeken met je GPS, noteer dan de coördinaten onder de geocache naam.

*Cultuur Rondje Deurne Deel 1, coördinaten voor in je GPS:
N 51° 27.851' E 005° 47.693'*



The screenshot shows the geocache page for 'Cultuur Rondje Deurne Deel 1'. The page includes the following information:

- Cache Name:** Cultuur Rondje Deurne Deel 1
- Owner:** LeefDeurne
- Created:** 28-4-2019
- Difficulty:** 3 stars (☆☆☆)
- Terrain:** 3 stars (☆☆☆)
- Format:** (klein)
- Favorites:** 13
- Coordinates:** N 51° 27.851 E 005° 47.693 (In Noord-Brabant, Netherlands)
- UTM:** 31U E 694135 N 5705150
- Actions:** Afdrukken (Geen logs, 5 logs, 10 logs), Routebeschrijving, Download GPX
- Disclaimer:** Let op Het gebruik van de diensten van geocaching.com is onderworpen aan de bepalingen en voorwaarden in onze disclaimer.
- Geocache beschrijving:** Deze wandel ronde is ongeveer 3.5 km.
- Waypoint:** WP1: N51°27.851 E5°47.693
- GC Code:** GC8702Q
- Log geocache:** Fotogalerij bekijken (2), Volgen (0), Voeg aan lijst toe, negeren
- Eigenschappen:** 24/7, Dog, Stroller, Wheelchair, Parking, Baby stroller, <10 KM, Fire, First aid kit, Map, Water, etc.
- Decoratie & etalagemateriaal:** per stuk €7,50 (excl. btw)

Stap 5:

Wanneer je de coördinaten in je GPS hebt ingevoerd dan kan je zien waar je naartoe moet lopen.

Wanneer je de route via je telefoon wilt lopen, zoek je de cache op in je telefoon, via je GC code.

Vervolgens kan je op een kaart zien waar je naartoe moet lopen. Via 'Waypoints' wordt er steeds aangegeven waar de volgende plek is op de route waar je naartoe kan lopen.

Cache zoeken

Stap 1:

Traditional cache, je gaat direct naar het betreffende coördinaat.
Multi of Eind coördinaat van de puzzel is binnen.

Cache gevonden



1. Schrijf iets in het logboek (in ieder geval je gebruikersnaam en de datum)
2. Neem iets uit de cache, wanneer er ruilspulletjes inzitten
3. Laat ook iets achter in de cache wanneer je iets meeneemt
4. Optie: Neem een item uit de cache en ruil deze met een nieuw item

Cache niet gevonden

Controleer of het coördinaat juist is.

Coördinaat is juist

Kijk goed rond in de omgeving.

Soms zitten ze ergens onder of in verstopt. Zoals in een vogelhuisje, in een paal, onder een bankje, onder een boomstronk. Het kan van alles zijn.



Coördinaat is onjuist

Wat dan?

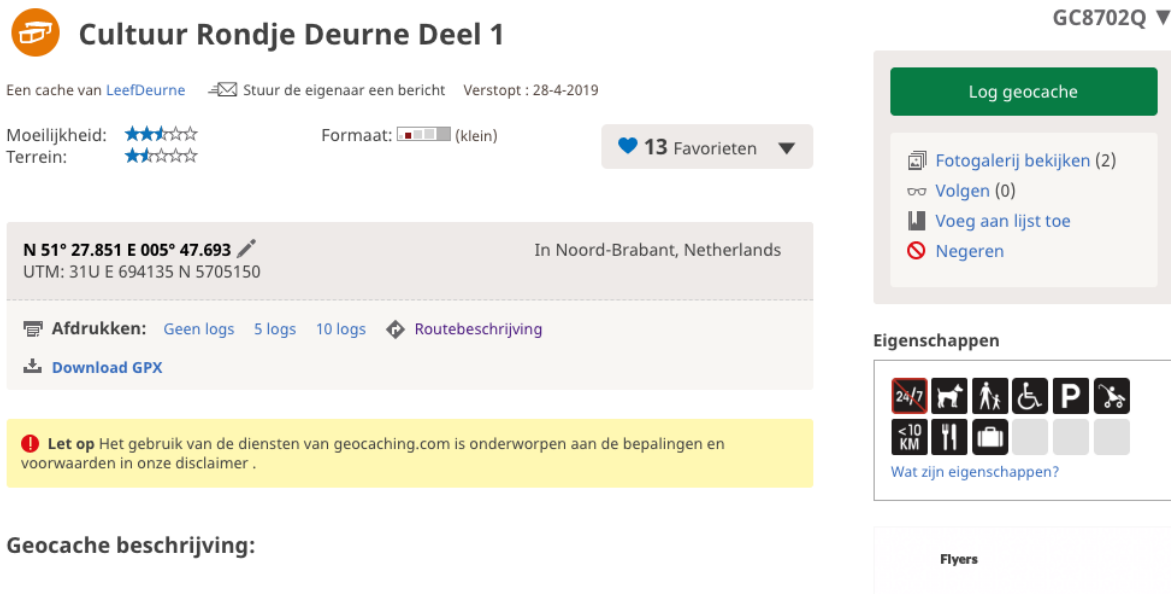
In de meeste gevallen werk je met de checker en die geeft aan of het coördinaat juist is.

Is dit niet het geval? Dan dien je de opdracht nogmaals te maken.

Soms zorgt een kleine rekenfout er voor dat je niet op het juiste coördinaat uitkomt.

Cache loggen

Als je de cache hebt gevonden en iets hebt opgeschreven op de logrol. Dan wil je natuurlijk ook in jouw account aangeven dat je de cache hebt gevonden.



Cultuur Rondje Deurne Deel 1 GC8702Q ▼

Een cache van [LeefDeurne](#) [Stuur de eigenaar een bericht](#) Verstoep : 28-4-2019

Moeilijkheid: ★★☆☆☆ Formaat: (klein) ♥ 13 Favorieten ▼

Terrein: ★★☆☆☆

N 51° 27.851 E 005° 47.693 In Noord-Brabant, Netherlands
UTM: 31U E 694135 N 5705150

Afdrukken: [Geen logs](#) [5 logs](#) [10 logs](#) [Routebeschrijving](#)

[Download GPX](#)

! **Let op** Het gebruik van de diensten van geocaching.com is onderworpen aan de bepalingen en voorwaarden in onze disclaimer.

Log geocache

[Fotogalerij bekijken \(2\)](#)

[Volgen \(0\)](#)

[Voeg aan lijst toe](#)

[Negeren](#)

Eigenschappen

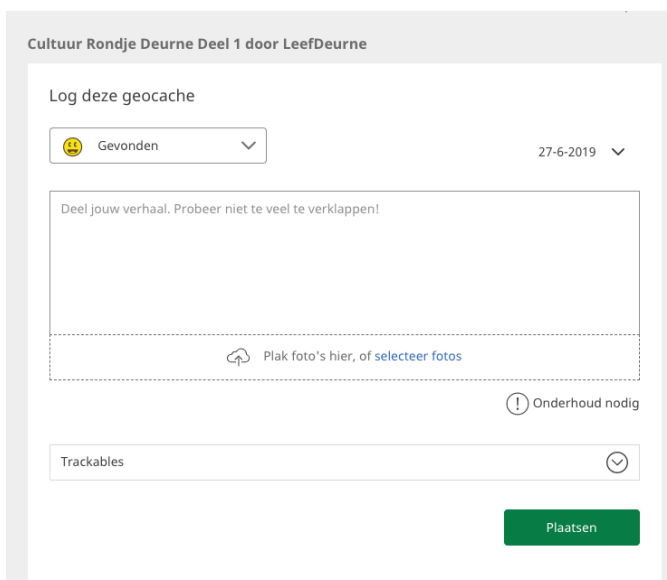
Wat zijn eigenschappen?

Flyers

Geocache beschrijving:

Dat doe je door rechtsbovenaan op de groene button [Log geocache] te drukken.

Vervolgens kom je op het volgende scherm terecht.



Cultuur Rondje Deurne Deel 1 door [LeefDeurne](#)

Log deze geocache

😊 Gevonden ▼ 27-6-2019 ▼

Deel jouw verhaal. Probeer niet te veel te verklappen!

Plak foto's hier, of [selecteer fotos](#)

! Onderhoud nodig

Trackables ☑

Plaatsen

1 Hier kan je bovenaan zien voor welke route je logt

2 Je kan aangeven dat je de cache hebt gevonden (dit kan je maar één keer doen per cache)

3 Je kan een korte toelichting geven. Vond je het moeilijk om te vinden, is er onderhoud nodig, vond je het super? Dat kan je hier aangeven.

4 Vervolgens druk je op [Plaatsen]

LET OP: Geef niets aan over de vindlocatie. Dat zouden dan andere geocachers kunnen lezen en dan gaat het plezier van het zoeken er vanaf. Zorg dat het voor anderen ook een zoektocht blijft.

Aandachtspunten

- Neem altijd pennen of potloden mee zodat je jouw gegevens in de logrol kan schrijven als je een cache gevonden hebt. Als je niet kan schrijven, dan kan je de cache ook niet in je account aangeven als gevonden.
- Gebruik je verstand, als iets gevaarlijk lijkt, doe het dan niet.
- Ga je wandelen (in warm weer), zorg dan voor voldoende drinken en eten onderweg.
- Ga voorzichtig zoeken naar de cache. Zorg dat je geen sporen achter laat, zo blijft het voor de volgende geocacher ook spannend.
- Zoek onopvallend zodat andere mensen niet door hebben waar je mee bezig bent.
- Laat de cache altijd achter zoals je hem hebt gevonden. Verstop hem ook weer op dezelfde plek, zo kan de eigenaar hem ook gemakkelijk terugvinden wanneer er onderhoud nodig is.